



**КОМИТЕТ ИМУЩЕСТВЕННЫХ ОТНОШЕНИЙ
АДМИНИСТРАЦИИ ПЕРМСКОГО МУНИЦИПАЛЬНОГО РАЙОНА**

РЕШЕНИЕ

о размещении объектов № 90

Пермский край
Пермский район

10.02.2021

Комитет имущественных отношений администрации Пермского муниципального района разрешает Акционерному обществу «Газпром газораспределение Пермь» (ИНН 5902183841, ОГРН 1025900512670, почтовый адрес: 614000, г. Пермь, ул. Петропавловская, 43)

размещение объекта «Газопровод давлением до 0,6 Мпа включительно, для размещения которого не требуется разрешения на строительство»

на землях государственная собственность на которые не разграничена

на срок 1 год с 10.02.2021 г. по 09.02.2022 г.

Местоположение: Пермский край, Пермский район, с/п Двуреченское, д. Нестюково, ул. Полевая, к дому 24а

Приложение: схема предполагаемых к использованию земель или части земельного участка.

Председатель комитета
имущественных отношений администрации
Пермского муниципального района

(подпись, печать)

Г.В. Мюресов



Схема предполагаемых к использованию земель или части земельного участка

Объект: Газопровод давлением до 0,6 Мпа включительно, для размещения которого не требуется разрешения на строительство

Местоположение: расположенным рядом с домом, по адресу:
Пермский край, Пермский район, с/п Двуреченское, д. Нестюково, ул. Полевая, к дому 24а
 Площадь земель или части земельного участка, кв.м.: 1221









Категория земель: земли населенных пунктов

Вид разрешенного использования: -

Описание границ смежных землепользователей:

- От точки н1 до точки н2 - земли общего пользования
- От точки н2 до точки н4 - земельный участок с кадастровым номером 59:32:0390001:1911
- От точки н4 до точки н6 - земельный участок с кадастровым номером 59:32:0390001:1606
- От точки н6 до точки н8 - земельный участок с кадастровым номером 59:32:0390001:1684
- От точки н8 до точки н9 - земли общего пользования
- От точки н9 до точки н12 - земельный участок с кадастровым номером 59:32:0390001:1679
- От точки н12 до точки н15 - земли общего пользования
- От точки н15 до точки н18 - земельный участок с кадастровым номером 59:32:0390001:706
- От точки н18 до точки н21 - земли общего пользования
- От точки н21 до точки н24 - земельный участок с кадастровым номером 59:32:0390001:381
- От точки н24 до точки н25 - земли общего пользования
- От точки н25 до точки н27 - земельный участок с кадастровым номером 59:32:0390001:1614
- От точки н27 до точки н1 - земли общего пользования

Условные обозначения:

-  - предполагаемый участок земель, на которых планируется размещение объекта
-  - границы и номер земельного участка, сведения о которых внесены в ЕГРН
-  - границы и номер объекта капитального строительства, сведения о которых внесены в ЕГРН
-  - граница кадастрового квартала
-  - зоны с особыми условиями использования территории, сведения о которых внесены в ЕГРН
-  - обозначение запрашиваемого земельного участка
-  - характеристическая точка границ земель или части земельного участка
-  - номер кадастрового квартала

Каталог координат, м

№ точки границы	X	Y
н1	504429.47	2232524.40
н2	504439.36	2232528.07
н3	504438.41	2232530.71
н4	504471.20	2232542.48
н5	504504.22	2232554.49
н6	504504.41	2232553.91
н7	504537.13	2232563.58
н8	504537.93	2232561.38
н9	504538.43	2232561.53
н10	504537.74	2232563.74
н11	504572.25	2232579.87
н12	504573.28	2232577.53
н13	504580.55	2232581.01
н14	504575.91	2232590.98
н15	504564.82	2232585.67
н16	504565.54	2232583.40
н17	504544.44	2232573.87
н18	504543.80	2232575.61
н19	504538.36	2232573.01
н20	504497.37	2232560.44
н21	504496.60	2232560.18
н22	504497.71	2232557.23
н23	504468.26	2232547.13
н24	504467.19	2232550.13
н25	504434.57	2232538.04
н26	504435.25	2232535.67
н27	504426.66	2232532.07



Масштаб 1: 700

/ Егошина И.В.

Заявитель: _____

МП

(для юридических лиц

и индивидуальных предпринимателей)

(подпись, расшифровка подписи)